

Circuit n°3 Course en "Etoile" : 12 postes numérotés de 41 à 52 sur la carte et sur le terrain
Distance du circuit : 2800 m

Complexe sportif de Malville

Echelle : 1/3000

Départ et Arrivée du circuit 3.
 Panneau d'information



Les définitions des postes

- | | | |
|----|----|------------------------|
| 1 | 41 | Extrémité Nord sentier |
| 2 | 42 | Angle Nord Est talus |
| 3 | 43 | Jonction des sentiers |
| 4 | 44 | Jonction des sentiers |
| 5 | 45 | Jonction des sentiers |
| 6 | 46 | Jonction des sentiers |
| 7 | 47 | Jonction des sentiers |
| 8 | 48 | Jonction des sentiers |
| 9 | 49 | Jonction des sentiers |
| 10 | 50 | Jonction des sentiers |
| 11 | 51 | Jonction des sentiers |
| 12 | 52 | Coude du sentier |

| | |
|----|----|
| 1 | 41 |
| 2 | 42 |
| 3 | 43 |
| 4 | 44 |
| 5 | 45 |
| 6 | 46 |
| 7 | 47 |
| 8 | 48 |
| 9 | 49 |
| 10 | 50 |
| 11 | 51 |
| 12 | 52 |

| VEGETATION | |
|------------|---|
| | Terrain découvert |
| | Terrain découvert avec arbres ou buissons dispersés |
| | Terrain découvert encombré |
| | Terrain découvert encombré arbres ou buissons dispersés |
| | Végétation course lente |
| | Végétation course lente, bonne visibilité |
| | Végétation marche |
| | Végétation marche, bonne visibilité |
| | Végétation infranchissable (interdiction) |
| | Terrain cultivé/terrain cultivé interdit |
| | Limite de végétation distincte |
| | Grand arbre remarquable |
| | Buisson ou petit arbre remarquables |
| | Détail de végétation remarquable, souche |

| RELIEF | |
|--------|---|
| | Courbes de niveau et tiret de pente |
| | Courbe de niveau maîtresse et cote d'altitude |
| | Courbe de niveau de forme |
| | Butte allongée |
| | Dépression |
| | Petite dépression |
| | Trou |
| | Abrupt de terre |
| | Petite levée de terre |
| | Ravine |
| | Petite ravine, fossé |

| ELEMENTS DUS A L'HOMME | |
|------------------------|---|
| | Zone pavée faible trafic / trafic important |
| | Marche ou bord de zone pavée |
| | Zone pavée avec arbres dispersés |
| | Petit sentier non pavé ou piste |
| | Ligne électrique, câble porteur ou téléski |
| | Ligne à haute tension et pylône porteur important |
| | Mur de soutènement franchissable |
| | Mur infranchissable (interdiction) |
| | Clôture ou palissade franchissable |
| | Clôture ou palissade infranchissable (interdiction) |
| | Bâtiment (interdiction de pénétrer) |
| | Tour de grande hauteur/petite tour |
| | Cairn, mémorial, petit monument ou borne |
| | Éléments significatifs dus à l'homme |

| EAU ET MARAIS | |
|---------------|--|
| | Etendue d'eau infranchissable (interdiction) |
| | Trou d'eau |
| | Petit cours d'eau franchissable |
| | Cours d'eau secondaire, saisonnier |
| | Marais infranchissable (interdiction) |
| | Marais peu visible |
| | Marais étroit |
| | Petite fontaine ou puits |
| | Élément hydrographique remarquable |

| CARTES SCOLAIRES | |
|------------------|-------------------------|
| | Banc |
| | Table |
| | Poteau, petit pylône |
| | Réverbère |
| | Bouche à incendie |
| | Agès de terrain de jeux |

| ROCHERS ET BLOCS ROCHUEUX | |
|---------------------------|--|
| | Falaise infranchissable (interdiction) |
| | Falaise franchissable |
| | Trou rocheux |
| | Caverne/Grotte |
| | Terrain sablonneux découvert |
| | Groupe de rochers |
| | Bloc rocheux |
| | Gros bloc rocheux |

Carte de course d'orientation N° 2023-44-
 Carte de base : Gps et photos aériennes Surface : 0,130 km²
 Relevés et dessin Mai 2023
 Réalisation : www.coursedorientation56.com
 La possession de cette carte n'implique pas un droit d'accès permanent. Une autorisation doit être demandée aux propriétaires des terrains. Autorisation d'accès : Mairie de Malville
 Numéro d'urgence :
 Toute reproduction ou adaptation sous quelque forme et par quelque procédé que ce soit, même partielle, est interdite. ©FFCO-2023
 Coordonnées CDCO :



CIRCUIT N°3 Carte avec circuit

Nota : tous les circuits Etoile et Papillon sont préparés par l'animateur

DUREE : 1h00 à 1h30

DISTANCE : 6 postes (41-43-45-47-49-51) 1400 m,
6 postes (40-42-44-46-48-50) 1400 m, 12 postes 2800 m

NOMBRE DE POSTES: 12 poteaux numérotés de 41 à 52 sur le terrain et sur la carte.

LEGENDE DU CIRCUIT SUR LA CARTE:



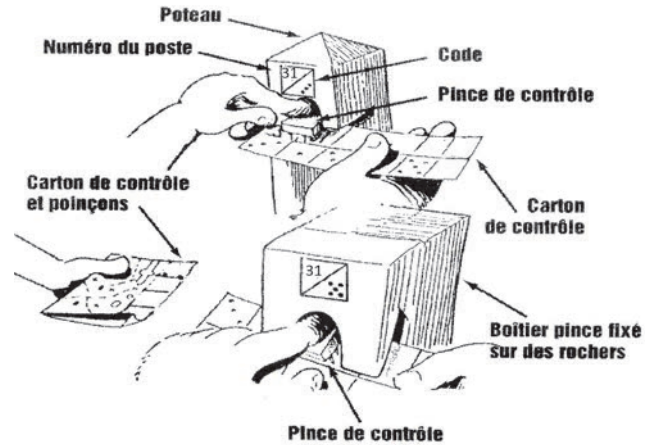
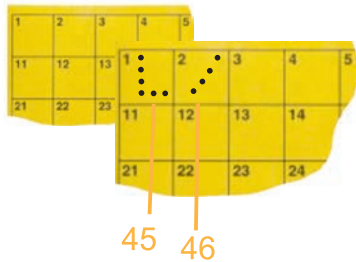
: Point de départ et d'arrivée



: Le centre du cercle donne l'emplacement précis des postes que vous découvrirez sur le circuit (poteaux).
exemple: ici le rond vert représente une souche.

SUR LE CIRCUIT Voir la carte circuit en étoile pour l'emplacement des postes

Carton de contrôle avant et après poinçonnage



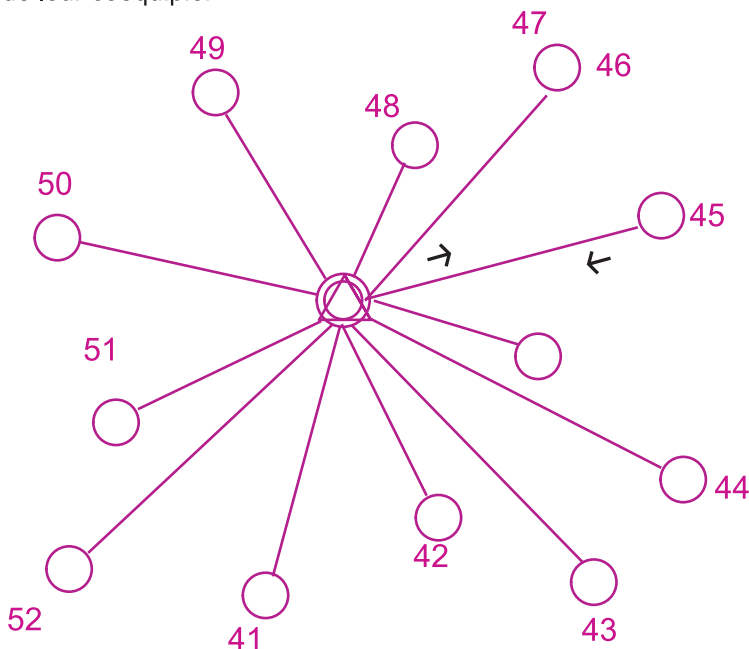
COURSE EN ETOILE

Matériel: 10 cartes (1 carte pour 2)

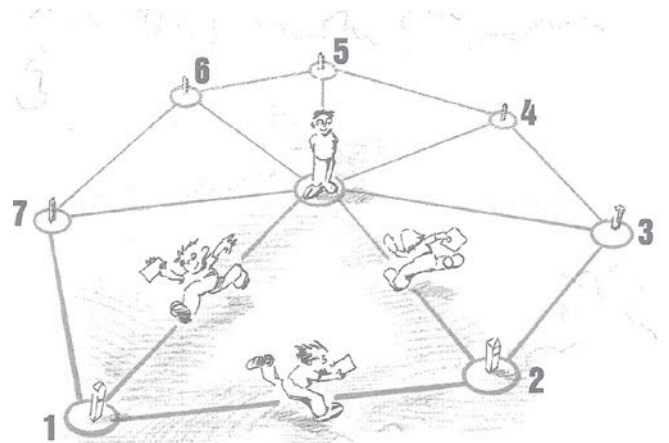
Nombre de participants: 20 à 24 maximum

Nombre d'équipes: 10 à 12 équipes de 2

Fonctionnement: système de relais (la carte est le témoin)
Virginie fait les chiffres pairs : 42, 44, 46, 48, 50, 52. Paul fait les chiffres impairs 41, 43, 45, 47, 49, 51 sans ordre imposé.
Départ groupé des 10 ou 12 participants sur un poste différent (attribué par l'animateur). les autres relayeurs attendent le retour de leur coéquipier.



COURSE PAPILLON



Matériel: 10 cartes (1 carte pour 2)

Nombre de participants: 20 à 24 maximum

Nombre d'équipes: 10 à 12 équipes de 2

Fonctionnement: système de relais (la carte est le témoin)
Virginie fait les chiffres impairs mais par groupe de 2 : 41 et 43 retour au départ puis 47 et 49 Paul fait les chiffres pairs 42 et 44 retour au départ puis 46 et 48 ... sans ordre imposé.
Départ groupé des 10 ou 12 participants sur des postes différents (attribué par l'animateur).
Les autres relayeurs attendent le retour de leur coéquipier.